

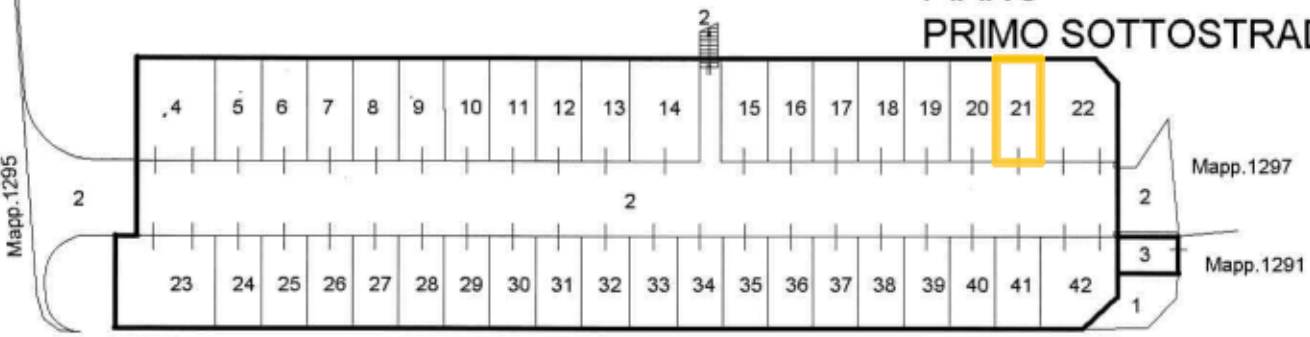
ELABORATO PLANIMETRICO

Compilato da:
Zagaglia Sandro
Iscritto all'albo:
Ingegneri
Prov. Ancona N. 00432

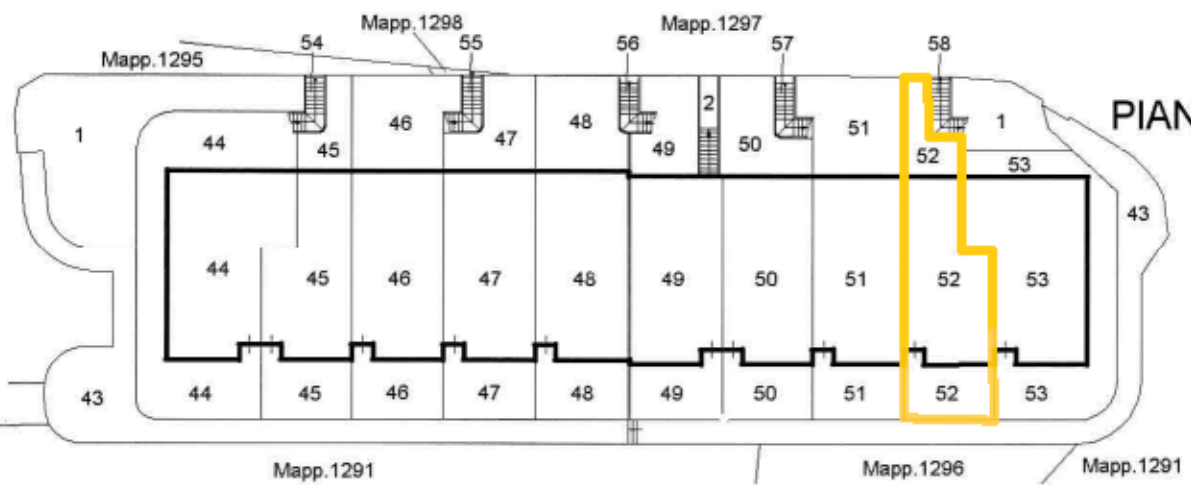
**Agenzia del Territorio
CATASTO FABBRICATI
Ufficio Provinciale di
Macerata**

Comune di Porto Recanati
Foglio: 12 Particella: 1301
Protocollo n. MC0084671 del 16/03/2011
Tipo Mappale n. del
Dimostrazione grafica dei subalterni Scala 1 : 500

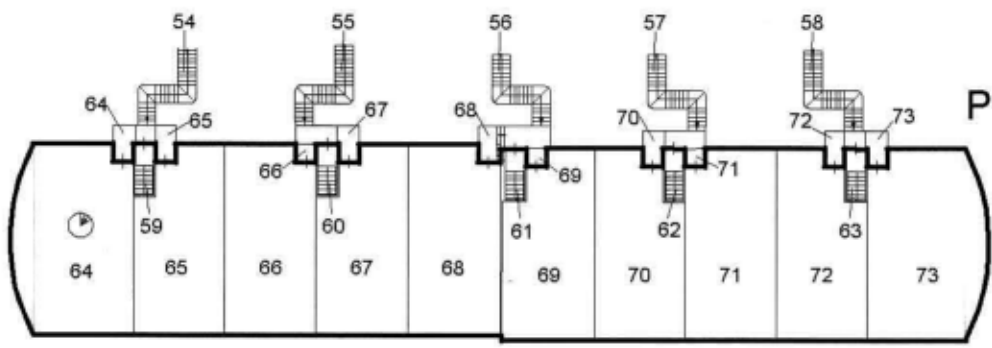
**PIANO
PRIMO SOTTOSTRADA**



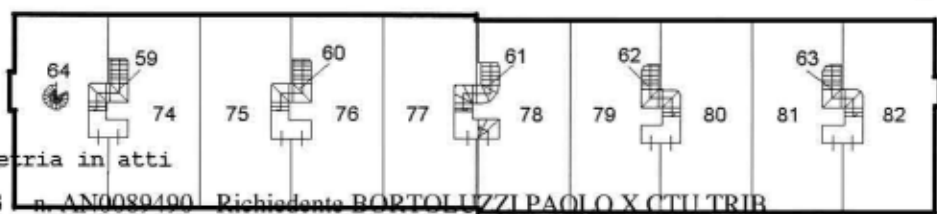
PIANO TERRA



PIANO PRIMO



PIANO SECONDO



Catasto del fabbricati - Situazione al 28/08/2013 - Comune di Porto Recanati (0919) - Foglio: 12 Particella: 1301 - Elaborato Planimetrico